



# Fiskeregler i fjällen - Arjeplogskortet 2025

## Välkommen till Norrbottensfjällen!

Fjällområdet i Norrbottens län är ett enormt landområde ovanför den så kallade odlingsgränsen.

Med sina 55 000 km<sup>2</sup> har området en yta som är något större än hela Danmark. Fjällvärlden har en rik variation av olika naturtyper: glaciärer och karga högalpina miljöer, vindpinade tundraområden, milsvida myrmarker och fjällbjörkskogar med en överraskande rik blomsterprakt. Här finns Sveriges högsta berg Kebnekaise, vår djupaste sjö Hornavan och landets sista stora sammanhängande områden av barrurskogar.

I Norrbottens län ligger också Sveriges största nationalparker. Här ligger också världsarvet Laponia som är skyddat av UNESCO för sina höga natur- och kulturvärden inom ett vidsträckt område där nio samebyar lever och arbetar. Inom världsarvets gränser ligger fyra nationalparker och två naturreservat.

## Fiska i Norrbottens fjällvatten

Norrbottens läns fjällområde finns över 20 000 sjöar och hundratals mil med strömmande vatten i olika storlekar och med olika karaktär.

Oavsett val av fiskemetod, som exempelvis spinnfiske, flugfiske, pimpling eller trollingfiske, finns det vatten som erbjuder möjlighet till variation.

De mest åtråvärda fiskarna är röding, öring och harr, men det finns även unika möjligheter till laxfiske i fjällnära miljöer.

I många vatten nedanför kalvfället kan du bland annat fiska abborre, gädda och sik, arter som också inbjuder till fina fiskeupplevelser. De utgör ett bra komplement till det traditionella fjällfisket.

I Norrbottens län finns även Östersjöområdets sista stora outbyggda laxälvar. Det är den enda delen av Sverige där laxen vandrar ända upp till fjällområdet på väg till sina lekplatser.

## Fiska i Arjeplog

Arjeplog är den fjällkommun där det säljs flest fiskekort. Inom kommunen finns både Pite- och Skellefteälvens källområden samt Laisälven som är ett av Vindelälvens källflöden.

Längs Piteälvens övre del finns den välkända fiskecampen i Miekkak. Här fångas stora rödingar med fluga. Längre ner efter älven är harrströmmarna i Lutton belägna.

I Tjärnberg, Vuoggatjälme och Adolfström finns goda logi- och transportmöjligheter. De är därför perfekta utgångspunkter för fiske i kommunens västra och södra delar.

I de stora sjöarna Tjeggelvas och Hornavan finns dessutom möjligheter att fiska med moderna trollingmetoder.

*”I Arjeplog  
fångades den  
svenska  
rekordharren  
på 2,85 kg”*



Länsstyrelsen  
Norrbotten

# Långsiktigt hållbart fiske i vår fjällvärld

I fjällvärlden måste vi fiska på ett hållbart sätt, så att både naturen och fisket kan bevaras på lång sikt. Miljön här är extra känslig och skador på mark och vegetation tar lång tid att läka.

Därför finns det några saker att vara särskilt medveten om vid fiske och övrig vistelse i fjällområdet. Vattnen är ofta näringsfattiga och det hårda klimatet gör att fisken måste växa till sig under en kort tid då vattentemperaturen är tillräckligt hög. Detta gör att återväxten av fisk är mycket låg i de flesta vattnen. Därför bör du inte spara mer fisk än dagsbehovet och släppa tillbaka övrig fisk. Tänk också på att rennäringen som bedrivs i fjällområdet är en känslig verksamhet. Sportfisket i fjällen får inte störa denna näring.

## Tänk på att:

- Ta hand om ditt skräp! Kvarlämnat skräp bryts ned mycket långsamt. Om du lämnar det riskerar du att ditt skräp blir kvar för alltid.
- Ta hänsyn till renskötseln! Möter du renar, stå still och låt dem passera.
- Ta inte upp och spara mer fisk än du behöver!

## Att släppa tillbaka fisk

För att det ska vara meningsfullt att släppa tillbaka fisk är det viktigt att du hanterar den på ett sätt så att du inte skadar den.

### *Vad ska jag tänka på för att fisken ska överleva?*

De två viktigaste faktorerna för fiskens överlevnad är var i munnen du krokas fisken och vattnets temperatur. Fiskar som krokats djupt i svalget, i gälarna eller i ögonen får ofta blödningar. Detta kan medföra att fisken så småningom dör.

Drillas fisken i hög vattentemperatur kan den förgiftas av mjölksyran som byggs upp i dess muskler under drillningen. En alltför utdragen drillning kan göra att detta händer även vid lägre vattentemperatur.

### *Hur begränsar jag risken för skador på fisken?*

Tänk på använda rätt redskap i rätt vatten. Undvik naturliga beten som mask, räkor eller liknande. Sådana beten ökar risken för allvarliga skador, eftersom de ofta sväljs djupare av fisken. När de släppts tillbaka dör de lättare än fisk som fångats på konstgjorda beten.

Eftersom strömmande vatten är viktiga uppväxtområden är fiske med naturliga beten speciellt olämpligt i dessa vatten. Därför är det förbjudet att fiska med naturliga beten i strömmande vatten i samtliga fjällkommuner. Observera att detta förbud gäller även om avsikten är att släppa tillbaka fisk som är mindre än minimimåttet!

- Drilla fisken så snabbt och effektivt som möjligt så att fisken inte drabbas av mjölksyraförgiftning.
- Undvik för lätt utrustning. För tunn lina eller för mjukt spö medför att fisken drillas under onödigt lång tid.

De begränsningar som finns ska respekteras. I de vatten som har särskilda regleringar har Länsstyrelsen beslutat om strikta fångstbegränsningar, så kallade bag-limits, se kartsidan. I övriga vatten gäller en generell fångstbegränsning på sammanlagt högst fem öringar och harrar per fiskare och dag.

Observera att fångstbegränsningen anger det maximala antal fiskar som är tillåtet att spara per dag. Kom ihåg att fiskekortet inte ger rätt att fiska för husbehov.

### *Frisläppandet av fisken*

Några tumregler att tänka på när du krokas av och släpper tillbaka fisk:

1. Undvik att ta upp fisken ur vattnet - en ytligt krokad fisk kan ofta krokas av medan den fortfarande är i vattnet. Ta tag i kroken och vrid så att fiskens egen tyngd får den att glida av krokspetsen.
2. Om fisken sitter hårdare och måste hållas fast för att kunna krokas av - fukta handen innan du tar i fisken. På så sätt undviks skador på fiskens slemlager som är ett mycket viktigt skydd mot infektioner. Undvik att krama fisken över det känsliga bukområdet och vidrör ej gälarna.
3. En fisk som vänder buken upp när den släpps, hjälps av att hållas rättvänd med huvudet mot strömmen så att friskt vatten kan syresätta gälarna. En ökad syresättning skyndar på nedbrytningen av mjölksyra och fisken återhämtar sig fortare. När fisken visar tecken på att vilja slå sig fri kan du prova att släppa den. Släpp den inte i huvudströmmen direkt, utan låt den få chans att hitta strömlä så att den kan fortsätta återhämta sig.
4. Om fisken blöder ymnigt eller inte visar tecken på återhämtning bör den avlivas och sparas som en del av dagsfångsten (din bag-limit).



# Fiskeregler

Länsstyrelsen har beslutat att följande generella fiskeregler ska gälla i de vatten som upplåts till allmänheten på statens mark ovan odlingsgränsen i Norrbottens län:

- Fiskekortet ger rätt till fiske med ett fiskespö (utrustat med en lina och högst tre krokarna) per person i upplåtna vatten. Andra bestämmelser gäller i länets trollingsjöar (se karta). Observera att fiskekortet inte ger rätt till fiske med ståndkrok och liknande redskap. Exempel på sådana redskap är pimpelspön som inte är under direkt uppsikt och gäddsax.
- Det är tillåtet att sammanlagt ta upp och behålla högst 5 öringar och harrar per fiskare och dag (exempel: antingen 5 harrar eller 2 harrar och 3 öringar).
- Minsta tillåtna längd för att avliva och behålla fisk är: 35 cm för harr; 35 cm för öring; 50 cm för lax. Längden mäts från nosens spets till stjärtfenans yttersta spets.
- Med syfte att skydda ungstadierna av laxartade fiskar är fiske med naturliga beten (mask, maggot, räka, betesfisk och liknande) förbjudet i strömmande vatten. Eventuella undantag framgår av fiskekortsbilagorna.
- För att skydda öringen i samband med lek är fiske efter öring förbjudet i strömmande vatten mellan 1 september och 31 december. Öring som fångas under denna period skall ovillkorligen släppas tillbaka, oavsett storlek och oavsett om fisken är skadad eller ej.
- Sumpning av fisk är inte tillåtet.
- Fångad fisk får inte säljas.
- För att skydda harren i samband med lek är fiske efter harr förbjudet mellan 10 maj och 10 juni i Gällivare, Jokkmokks och Arjeplogs kommun samt mellan 15 maj och 15 juni i Kiruna kommun. Harr som fångas under denna period ska ovillkorligen släppas tillbaka, oavsett storlek och oavsett om fisken är skadad eller ej.
- För att begränsa fångstuttaget i mindre vattendrag är pimpelfiske i strömmande vatten och sel förbjudet i samtliga vattendrag utom huvudälvarna (Pite-, Kalix- och Torneälven). Med sel menas lugnvattenområden kortare än 1 km och en högsta bredd mindre än 200 m.

Kom ihåg att du som fiskar alltid är skyldig att känna till de bestämmelser som gäller för det vatten du fiskar i.

Förutom ovan nämnda regler gäller Fiskelagen (1993:787) samt Förordning (1994:1716) om fisket, vattenbruket och fiskerinäringen som grundläggande regelverk. *I de delar av vattendragen som ligger nedanför de definitiva vandringshindren (dvs. den laxförande sträckan) gäller dessutom fiskeriverkets föreskrifter (FIFS 2004:37).*

I egenskap av förvaltare av statens vatten ovan odlingsgränsen äger Länsstyrelsen rätt att besluta om ytterligare regler.

## Återförsäljare av fiskekort på statens vatten ovan odlingsgränsen

Abisko Turiststation STF AB	Abisko	0980-402 00	Kallax Flyg/Kiruna Flyg AB	Kiruna	0980-202 50
Godisfabriken	Abisko	0980-400 50	Kiruna Jakt & Fiske	Kiruna	0980-106 29
Bäverholms Stugby & Båttrafik	Adolfström	0961-230 18	Kiruna Lappland Ek. för.	Kiruna	0980-188 80
Johansson Fjällstugor	Adolfström	0961-230 40	OKQ8 Norrbotten	Kiruna	0980-123 05
Sundqvist Rolf Turistervice	Adolfström	070-362 30 16	Vildmarkshörnan AB	Kiruna	0980-822 15
Thorfves Stugby & Handelsbod	Adolfström	0961-230 41	STF Kvikkjokk Fjällstation	Kvikkjokk	0971-210 22
Arjeplogs turistbyrå	Arjeplog	0961-145 20	Br. Sundström AB	Laisvall	0961-200 44
Nya GK:s Fiske	Arjeplog	0961-100 89	Wildmarks & Fiskeshopen	Luleå	0920-100 52
Heli i Arjeplog/Miekak Fiskecamp	Arjeplog	0961-612 40	Fritid & Vildmarksliv i Norr AB	Piteå	0911-342 03
OKQ8 Norrbotten	Arjeplog	0961-102 35	AB Fiskflyg	Porjus	0973-400 32
OKQ8 Norrbotten	Arvidsjaur	0960-65 45 40	STF Ritsem	Ritsem	0973-420 30
Camp Gauto	Gautosjö	0961-280 30	Lainiovuoma Jakt & Fiske	Råstojaurekortet enbart	0981-230 63
Wennströms Kiosk & Stugby	Gautosjö	0961-280 40	Sandvikens Fjällgård AB	Sandviken	070-694 06 70
Gällivare turistcenter	Gällivare	0970-102 20	Livs nära dig	Skaulo	0970-500 66
Jaktia Gällivare	Gällivare	0970-699 200	Naturum Lapponia	Stora Sjöfallet	0971-555 00
Jokkmokks Jakt & Fiske	Jokkmokk	0971-122 00	Tjuonajokk Vildmarkscamp AB	Tjuonajokk	0970-136 30
Turistinformationen i Jokkmokk	Jokkmokk	0971-222 50	Tjärnbergs stugby	Tjärnberg	0961-615 35
Ica Nära	Jäckvik	0961-210 50	Vuoggatjålme Björn Helamb	Vuoggatjålme	0961-107 15
Mats Eliasson/Statoil	Karesuando	070-359 09 82	AB Gårdings Järnaffär	Älvsbyn	0929-557 50
Arctic Heli	Kiruna	070-381 11 62	Blinds Bensin & Kiosk	Övre Soppero	0981-300 42
Jaktia/Outdoorshoppen i Norr AB	Kiruna	0980-202 00			

## Fiskekort på internet

Du kan även köpa fiskekort dygnet runt på [www.natureit.se](http://www.natureit.se)

## Fiskekortspriser

1 dygn 70:- • 3 dygn 125:- • 7 dygn 220:- • Årskort 440:- + 125:- per familjemedlem över 16 år

## Vatten med särskilda begränsningar

1. Bietssek, Rapajauratj väster om Kungsleden upplåtes 1 juni t.o.m. 30 september.
2. N. Tjålmejaure och Giertos upplåtes 1 januari t.o.m. 2 maj samt 15 augusti t.o.m. 31 december.
3. Sjöar och vattendrag inom fågelskyddsområdet upplåtes 1 januari t.o.m. 2 maj samt 15 augusti t.o.m. 31 december.
4. Vuolep Tjallasjaure upplåtes 1 januari t.o.m. 2 maj samt
- 15 augusti t.o.m. 31 december.
5. Strömmar och sel mellan Mårsonjaure och Pajjesuvvan. Extra känsligt lek- och uppväxtområde för öring i Piteälven. Tillåtet att avliva och behålla högst två harrar per dag och fiskande. Förbjudet att avliva och behålla öring. Vinterfiske förbjudet.

## Undantagsvatten

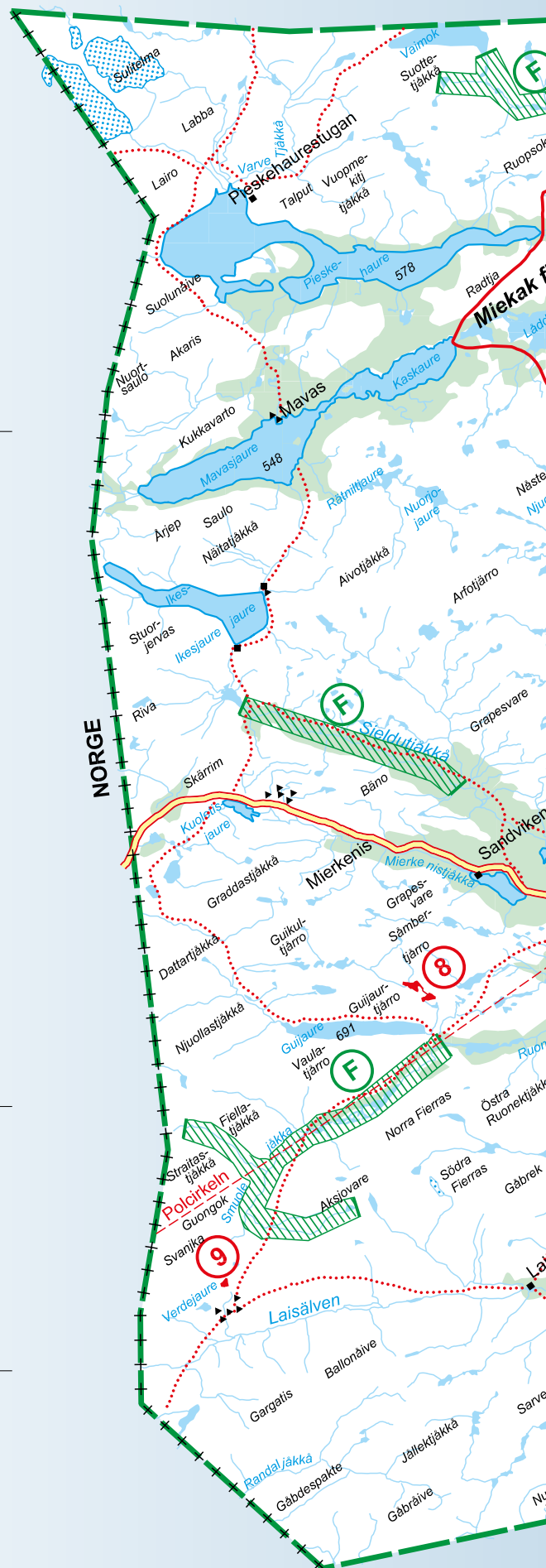
1. Alep Rissajaure p 664, Sålpåk p 629, Unna Paka, Jerva sjaure, Vuoskojaure och Täresjaure.
2. Marandalen.
3. Bartaure öster om Kainanjar-ka till utloppet från Tsåkka.
4. Falesjaure norr om markerad led på fjällkartan.
5. Gädgajaurehsjöarna.
6. Kruompajaure.
7. Suolojaure p 805.
8. Vuolep och Pajep Sårvejaure med mellanliggande sel och strömsträckor.
9. Verdejaure.
10. Sträckan Vuolep Tjallasjaure till Lutaure.
11. Alep Tjallasjaure.
12. Pleutajäkk till första vandringshindret.
13. Sturmjüre, Ahajaure, Tsåkaure, Tjegalis, Njällabläcke, Stikojaure och Sjkältje.
14. V. Tjålmejaure från den så kallade kalvmärkningsudden Bossjosjaure, strömmar och sel från Gierrtos och N. Tjålmejaure till Gavas.
15. Långsjön p 548 och Harrok p 532.
16. Måske p 626.
17. Gålnåsjäure (p 681 och p 677) till parkgränsen.
18. Dellikälvens tidigare flugfiskesträcka. Fiskeförbud av fiskevårdsskäl.

## Fiske i naturreservat

En stor del av fiskevattnen i Norrbottensfjällen ligger inom naturreservat. Naturreservaten i Sverige är tillgängliga för alla. Här kan du fiska och samtidigt vara säkra på att kommande generationer också kan njuta av gammelskogarna och de orörda vattnen. Läs mer om skyddad natur och naturreservat på [www.lansstyrelsen.se/norrboten](http://www.lansstyrelsen.se/norrboten).

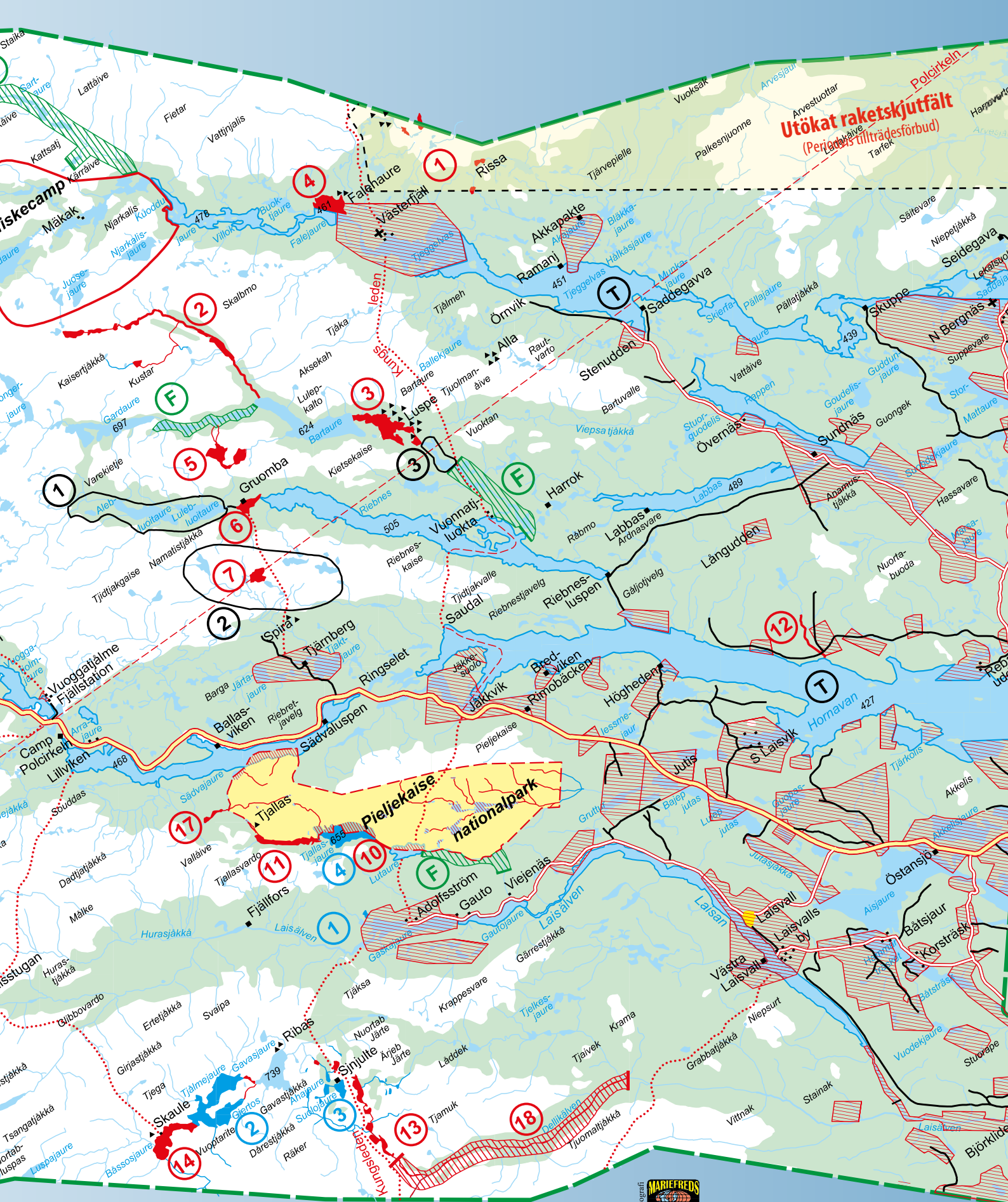
## Kvoterade vatten

1. Alep Luoitare t.o.m. Lulep Luoitare med inflöden. Vinterfiske är tillåtet 1 januari t.o.m. 1 maj.
  2. Namatis, Siktim och Garvajaureområdet.
  3. Utloppet Tsåkka till bron nedströms utloppet från Gåbdok.
- För att fiska i kvoterade vatten måste du ha ett särskilt tillstånd. Du ansöker om detta hos Länsstyrelsen i Norrbottens län, 971 86 Luleå. Telefon: 010-225 50 00. Sista ansökningsdag: 2025 -04-30. Tillstånden lottas sedan ut bland de sökande. Mer information finns på Länsstyrelsens hemsida <https://www.lansstyrelsen.se/norrboten/djur/fiske/fiska-i-fjallen>



## Camping

Övernattning sker i enlighet med allemansrätten, men det kan krävas tillstånd från markägarna om lägret upptar en plats i mer än två dygn och består av mer än tre tält.



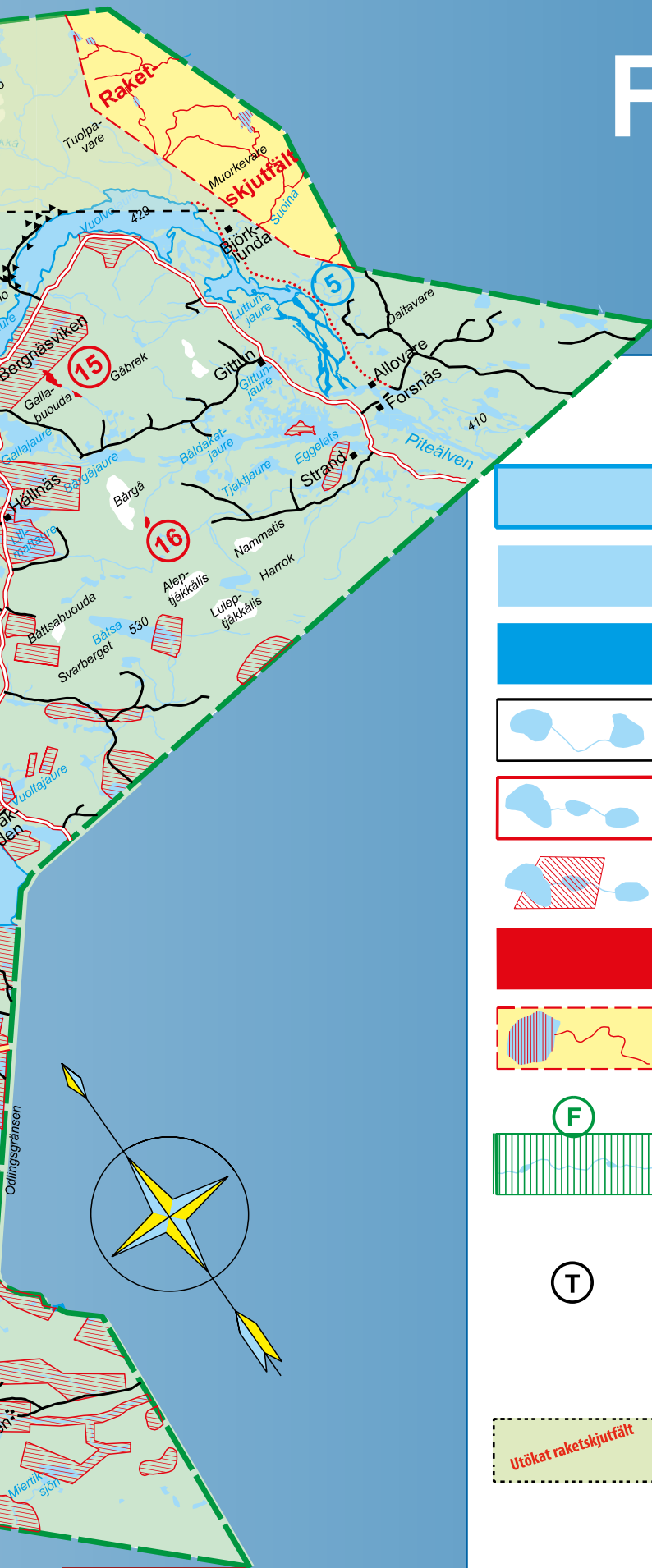
Långvariga vistelser på samma plats sliter nämligen på vegetationen och innebär ofta sanitära problem. Tältläger av denna typ kan även försvåra framkomligheten och tillträdet till platsen för andra nyttjanderättshavare. För mer information vänligen kontakta:

Länsstyrelsen i Norrbottens län, 971 86 Luleå  
 Tel: 010-225 50 00 • Webbplats: [www.lansstyrelsen.se/norrbotten](http://www.lansstyrelsen.se/norrbotten)



# FISKEKARTA

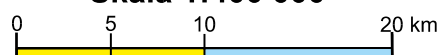
Arjeplogs kommun  
kartbilaga till Arjeplogskortet  
gäller för år 2025



## Teckenförklaring

-  Vatten som upplåts hela året.
-  Vatten med begränsad upplåtelsestid. Fiske är tillåtet 1 januari t.o.m. 3 maj samt 1 juni t.o.m. 31 december.
-  Vatten med särskilda begränsningar.
-  Kvoterat vatten – särskilt fiskekort krävs.
-  Fiskecamp – särskilt fiskekort krävs.
-  Privata vatten/bebyggelse - Arjeplogskortet gäller inte, men andra fiskekort kan gälla.
-  Undantagsvatten - vatten som inte upplåts.
-  Större område med restriktioner - fiske förbjudet.
-  Flugfiskevatten - endast flugfiske är tillåtet. Ej vinterfiske. Det är tillåtet att avliva och behålla högst en laxartad fisk (harr, röding, öring) per fiskare och dag i storleken 35-45 cm. All laxartad fisk som är större eller mindre än detta mått skall ovillkorligen återutsättas.
-  Trollingsfiske med djuprigg och sidoparavaner är endast tillåtet i Hornavan och Tjeggelvas. Fiske med 3 spön per fiskare med max 1 bete/spö tillåtet. Max 6 spön per båt. Max 3 laxartade fiskar (öring, röding, harr) per fiskare och dag får behållas.
-  Periodvis tillträdesförbud. Periodvis skyddsobjekt med tillträdesförbud på grund av risk för skada till följd av militär verksamhet. För mer information gällande tillträdesförbud kontakta Försvarets Materielverk på 0929-373 91.

Skala 1:400 000



1 cm = 4 km



Läs mer om Öppet Öga på  
[www.lansstyrelsen.se/norbotten](http://www.lansstyrelsen.se/norbotten)